

# PARQUE LINEAR RIBEIRÃO PERUS

## PERUS VAI GANHAR UM GRANDE PARQUE. PARTICIPE DESTA CONQUISTA!

### INTRODUÇÃO

Parque linear ao longo do Ribeirão Perus, Córrego do Areião e do Ajuá. O objetivo principal foi conter o problema das enchentes na região. O projeto foi iniciado pela EMURB e posteriormente continuado pela FUPAM. Para esse trabalho a FUPAM montou uma equipe multidisciplinar para resolver questões de hidrologia, meio ambiente, sociais, culturais, urbanas, arquitetônicas e paisagísticas. Nesse projeto estão envolvidos os seguintes órgãos: Prefeitura do Município de São Paulo / Subprefeitura de Perus (Plano Diretor Estratégico do Bairro) / Secretaria de Verde e Meio Ambiente / DAEE / SABESP / CPTM / SPTRANS. Agradecimento especial às ONGs de Perus e região, lideranças da comunidade e a população que compareceram às oficinas contribuindo com sugestões importantes.

### ANÁLISE E DIAGNÓSTICO REGIONAL DA ABRANGÊNCIA DO PARQUE

#### ESTADO DE SÃO PAULO



#### CIDADE DE SÃO PAULO



#### MAPA DE SITUAÇÃO

A área encontra-se a norte do município de São Paulo, na sub-região de Perus composta por dois distritos, Anhanguera e Perus, que somados representam uma área de 57,2 km<sup>2</sup> e habitada por mais de 109 mil pessoas.

#### CONEXÕES

**Acesso rodoviários:** A região é acessada pela Av. Raimundo Pereira de Magalhães (entrada futura do bairro), pelo Rodanel, Rodovia dos Bandeirantes e Anhanguera.

#### MORFOLOGIA DA PAISAGEM

A paisagem da área de estudo é formada por sucessões de morros, em continuidade ao maciço da Serra da Cantareira a leste e tem como destaque visual natural o Pico do Jaraguá (1.135m) a oeste. A região abriga uma série de cursos d'água que descem dos morros e alcançam os cursos principais que se desenvolvem em vales e várzeas como o do Ribeirão Perus e do Córrego do Areião, que se localizam na área de estudo, que vão desaguar no Rio Jiquier e posteriormente alcançar o Rio Tietê.

#### VEGETAÇÃO DA PAISAGEM

A cobertura vegetal é caracterizada por ser antropizada incluindo trechos de mata atlântica secundária, trechos de ecótipos de antigas áreas de cultivo e arborização urbana ornamental.

#### ÁREAS VERDES DA PAISAGEM

No entorno da área estudada áreas verdes são preservadas principalmente em função: da existência de reservas em áreas de extração de pedras, da proximidade do Parque Anhanguera (maior Parque do município de São Paulo), do Parque Linear Pinheirinho D'Água e da presença da cobertura verde da Reserva da Cantareira. Estas áreas configuram um cinturão verde que o novo parque da região de Perus junto com a futura implantação do Parque do Aterro Sanitário Bandeirantes formarão um corredor verde.

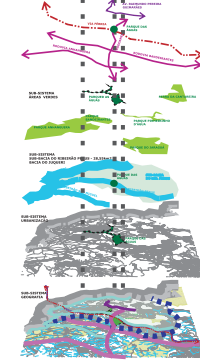
#### PROJETO REGIONAL DA PAISAGEM

O projeto do Parque das Águas visa integrar a área ao programa de parques lineares do Plano Regional Estratégico, ampliando assim as conexões ecológicas visuais e de circulação (pessoas/ciclovias) entre as áreas verdes e urbanas do entorno por meio de um sistema de parques públicos municipais aumentando a integração regional urbana e a qualidade de vida promovendo assim através de uma paisagem estruturada uma valorização da cultura, do lazer, do esporte e da vida urbana.

#### SISTEMAS DA PAISAGEM

O projeto do Parque das Águas tem como objetivo a percepção das dinâmicas de relacionamento entre o ambiente natural e o ambiente urbano. A percepção desta dinâmica é revelada através do entendimento dos sub-sistemas, que por sua vez possuem suas próprias dinâmicas e de como elas se integram em um conjunto sócio-ecológico. A revelação desta integração se faz através das propostas projetuais da paisagem que vão articular a harmonização das tensões socio-ambientais configurando um espaço afetivo e portanto de identificação e significação social.

#### SISTEMA DA PAISAGEM REGIONAL

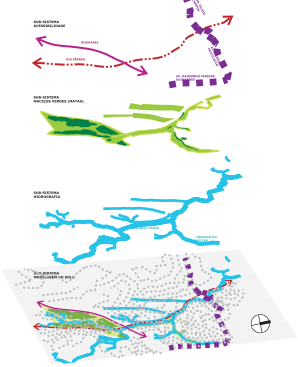


#### DIRETRIZES ESTRATÉGICAS REGIONAIS

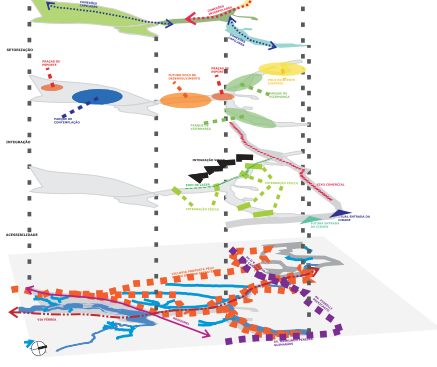


### ANÁLISE E DIAGNÓSTICO DA ÁREA DO PARQUE E SEU ENTORNO

#### SISTEMAS DA PAISAGEM DO PARQUE



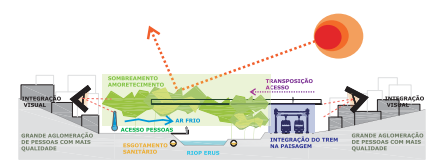
#### DIAGNÓSTICO DAS RELAÇÕES URBANAS ENTRE NÚCLEOS



#### PROPOSTA URBANO AMBIENTAL



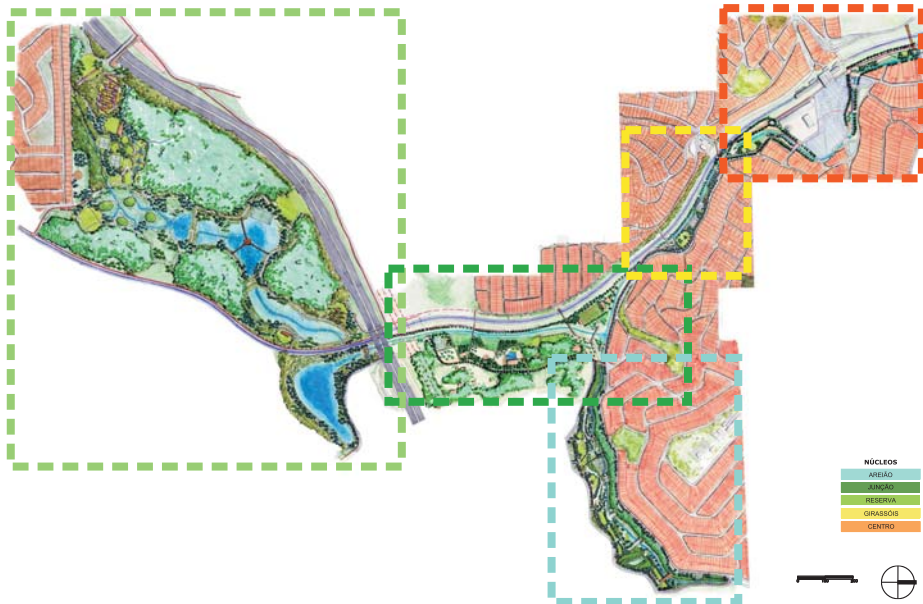
#### ANÁLISE AMBIENTAL



#### DIAGNÓSTICO AMBIENTAL

### SETORIZAÇÃO ESTUDO INICIAL

### OFICINAS REALIZADAS JUNTO À COMUNIDADE



PARTICIPE ATRAVÉS DO EMAIL!  
parque\_linear\_ribeirao\_perus@yahoo.com.br

FUPAM  
Fundação para a Pesquisa Ambiental

PREFEITURA DA CIDADE DE SÃO PAULO  
SECRETARIA DE COORDENAÇÃO DAS SUBPREFEITURAS  
Subprefeitura Perus